

Abgesetzte Masten, Ø 102-60 mm

S. 2/2 VERS. 0 _ 13.02.2023

Cariboni
group

Materialien

Schaft: aus einem Stahlträger S235 JR UNI EN 10025, mit nachfolgender Radialschweißung elektrogeschweißter ERW-Rohre durch automatisches, zugelassenes MAW-Verfahren.

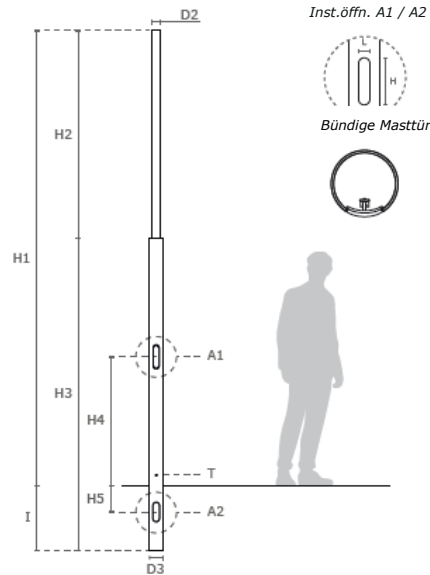
Oberflächenbehandlung: Heiverzinkung nach EN 1461 und nachfolgende Pulverlackierung in Farbe Sabl 100 Noir.

Mastkappe: zum Verschlieen des oberen Endes, aus schwarzem Polycarbonat

Installation

Befestigung: Es handelt sich um einen Mast zur Erdmontage. Eine Schutzhlse ist auf Anfrage erhltlich.

Elektrischer Anschluss: Vierpoliges Klemmbrett fr Kabel 4 x 16 mm². ffnung zur Befestigung des Kabelschuhs des Erdanschlusskabels auen mit M10-Gewindeinsatz (T).



A1 - Inst.ffn. Klemmbrett u. Masttr

Mae Inst.ffn. LxH: 45 x 186 mm

A2 - Inst.ffn. Kabeldurchfhrung

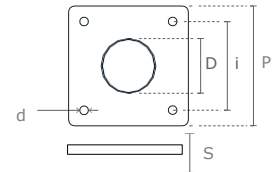
Mae Inst.ffn. LxH: 50 x 150 mm

Hhe Inst.ffn. H5: -200 mm

Grundplatte

Auf Anfrage sind Ausfhrungen zur Befestigung mit Grundplatte erhltlich.

Masthhe ber der Erde= H1 + I

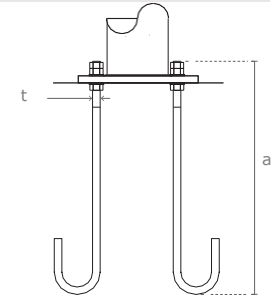


Zugbolzen

Lange a= 500 mm

Gewinde t= M16

Befestigung der Platte mit Zugbolzen



Codenummern Vers. zur Erdmontage	D1 / D2: x Strke oberer Schuss [mm]	H3 / D3 x Strke unterer Schuss [mm]	H1: Hhe ber der Erde [mm]	I: Erdma [mm]	H4: h. Inst.ffn. A1 [mm]	Anzahl der Ausleger [Anz.]	Mastge- wicht [kg]	EN 40-3 Vref=25 m\s [m2 / daN]	EN 40-3 Vref=29 m\s [m2 / daN]	Maximales Kippmoment MSLE [kN x m]
01PA0025C	1600 / Ø 60 x 3	3400 / Ø 102 x 3	4500	500	1000	1	36	0,72 / 55	0,54 / 40	3,8
01PA0103C	1600 / Ø 60 x 3	3900 / Ø 102 x 3	5000	500	1000	1	40	0,58 / 44	0,44 / 33	3,8
01PA0026C	1600 / Ø 60 x 3	4400 / Ø 102 x 3	5500	500	1000	1	44	0,48 / 36	0,35 / 26	3,8
01PA0104C	1600 / Ø 60 x 4	5200 / Ø 102 x 4	6000	800	1300	1 / 2	66	0,61 / 45	0,45 / 33	5,4
01PA0029C	1600 / Ø 60 x 4	5700 / Ø 102 x 4	6500	800	1300	1 / 2	72	0,51 / 38	0,36 / 27	5,4
01PA0105C	1600 / Ø 60 x 4	6200 / Ø 102 x 4	7000	800	1300	1 / 2	78	0,42 / 31	0,29 / 21	5,4
01PA0030C	1600 / Ø 60 x 4	6700 / Ø 102 x 4	7500	800	1300	1 / 2	83	0,34 / 26	0,22 / 17	5,4
01PA0248C	1600 / Ø 60 x 4	7200 / Ø 102 x 4	8000	800	1300	1 / 2	88	0,26 / 20	0,16 / 12	5,4

Matoleranzen nach EN 40-2

P x P x S: Plattenmae [mm]	i: Plattenlochkr- eisdurchmess- er [mm]	D: Mittenloch [mm]	d: Lcher fr Zugbolzen [mm]
200 x 200 x 12	i=135	D=102	d=18
200 x 200 x 12	i=135	D=102	d=18
200 x 200 x 12	i=135	D=102	d=18
250 x 250 x 15	i=135	D=102	d=18
250 x 250 x 15	i=135	D=102	d=18
250 x 250 x 15	i=185	D=102	d=18
250 x 250 x 15	i=185	D=102	d=18
250 x 250 x 15	i=185	D=102	d=18

Codenummern der Versionen mit Grundplatte auf Anfrage.

Windwiderstand EN 40-3-1

Bemessung und Prüfung nach EN 40-3, Geländekategorie II.
Die Auswahl des Masts wird nach einer Strukturprüfung nach EN 40 auf der Grundlage der Aufstellungszone bestätigt. Die Werte der Europäischen Windkarte sind nur ungefähre Angaben. Die Windgeschwindigkeiten müssen von den Behörden des jeweiligen Landes festgelegt werden.

Passive Sicherheit EN 12767

Leistung bei einem Fahrzeugaufprall: Klasse 0

Geländekategorien für Windlastzonen

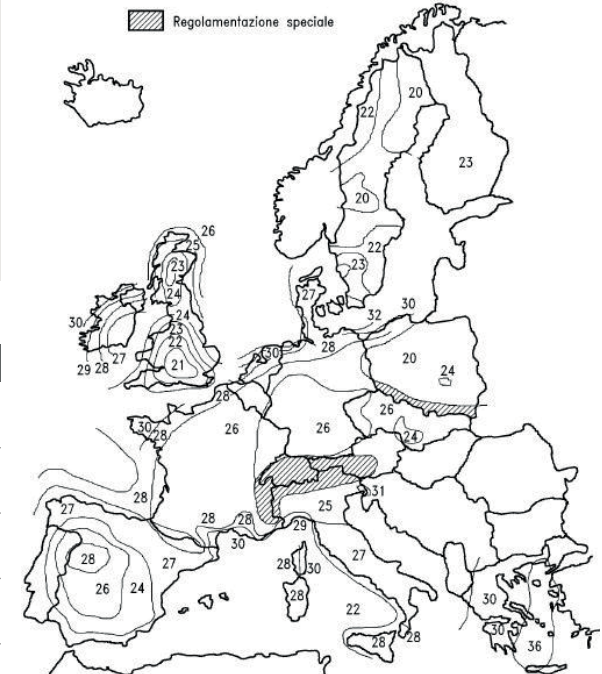
GELÄNDEKATEGORIE I: Meeresküste. Seeufer mit mindestens 5 km freier Fläche in Windrichtung. Glattes, flaches Land ohne Hindernisse.

GELÄNDEKATEGORIE II: Gelände mit Hecken, einzelnen Gehöften, Häusern oder Bäumen, z. B. landwirtschaftliche Gebiete.

GELÄNDEKATEGORIE III: Vorstädte, Industrie- oder Gewerbegebiete und Wälder.

GELÄNDEKATEGORIE IV: Stadtgebiete, bei denen mindestens 15 % der Fläche mit Gebäuden bebaut sind, deren mittlere Höhe 15 m überschreitet.

Aufstellungszonen Eurocode ENV 1991-2-4: Europa



Aufstellungszonen Eurocode ENV 1991-2-4: Italien

Zone	Beschreibung	Vref
1	Aostatal, Piemont, Lombardei, Trentino-Südtirol, Venetien, Friaul Julisch Venetien (nicht TS)	25 m/s
2	Emilia-Romagna	25 m/s
3	Toskana, Marken, Umbrien, Latium, Abruzzen, Molise, Apulien, Kampanien, Basilikata, Kalabrien	27 m/s
4	Sizilien und die Provinz Reggio Calabria	28 m/s
5	Sardinien (Zone östlich der Verbindungslinie zwischen Capo Teulada und der La-Maddalena-Inselgruppe)	28 m/s
6	Sardinien (Zone westlich der Verbindungslinie zwischen Capo Teulada und der La-Maddalena-Inselgruppe)	28 m/s
7	Ligurien	28 m/s
8	Provinz Triest	30 m/s
9	Italienische Inseln (ausgenommen Sizilien und Sardinien) und offene See	31 m/s

